



PREFEITURA MUNICIPAL DE MATINA - BAHIA

GEORREFERENCIAMENTO DO TRANSPORTE

ESCOLAR DO MUNICÍPIO

ROTA A - Itinerário 18

ONIBUS

LOCALIDADE:

São Francisco / Salobro / Matina

TURNOS :

MATUTINO:

VESPERTINO:

NOTURNO :

TOTAL KM DIA:

105,661 Km

105,661 Km

PAVIMENTAÇÃO :

PAVIMENTADO : 5,003

TERRA : 106,588 Km

TOTAL 105,661 Km

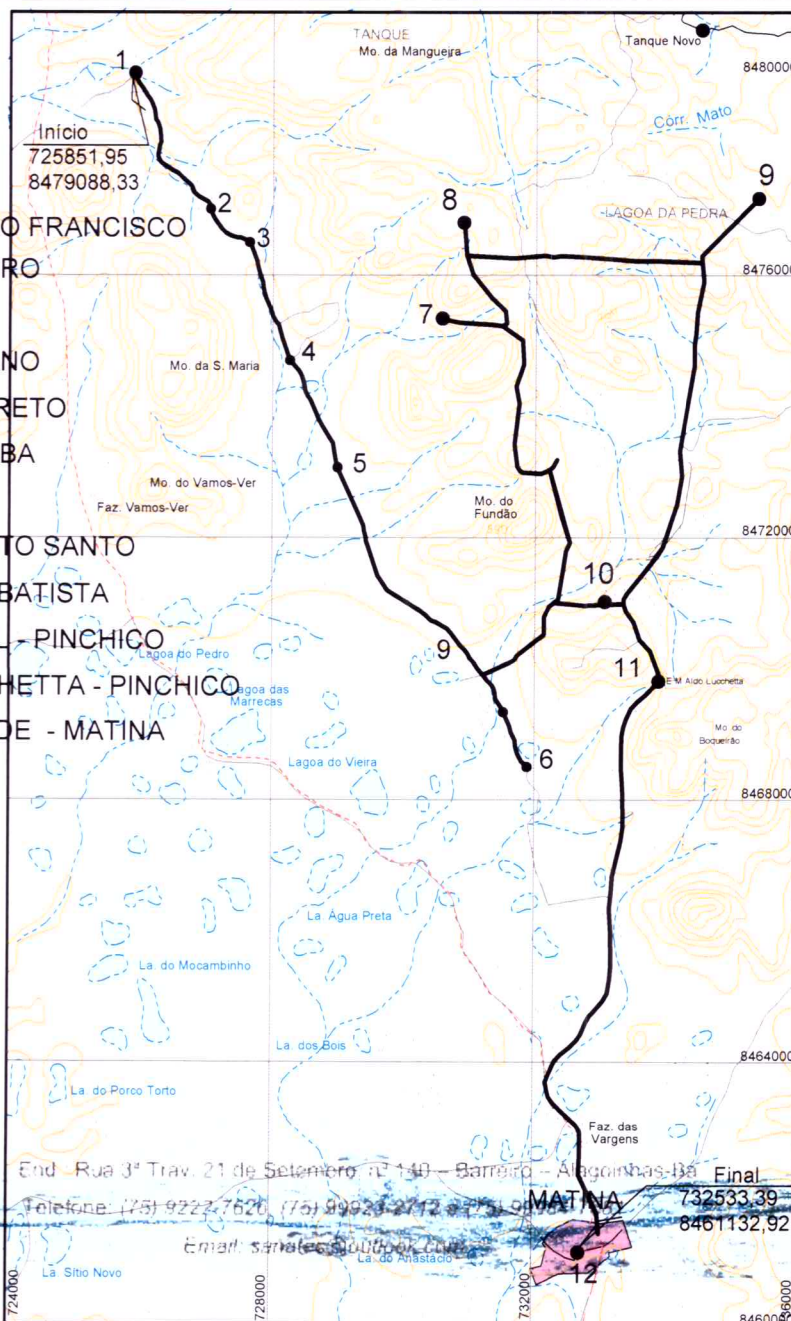
INÍCIO :

ESPIRITO SANTO

FINAL :

ESCOLAS DE SEDE - MATINA

- 1 - FAZ. RAMIRO - SÃO FRANCISCO
- 2 - POVOADO SALOBRO
- 3 - PSF
- 4 - POVOADO CAETANO
- 5 - IGREJA BARRO PRETO
- 6 - IGREJA DA QUIXABA
- 7 - CASA DE EDNO
- 8 - POVOADO ESPIRITO SANTO
- 9 - CASA DE EDNAM BATISTA
- 10 - CAMPO FUTEBOL - PINCHICO
- 11 - E.M. ALDO LUCCHETTA - PINCHICO
- 12 - ESCOLAS DA SEDE - MATINA




Lidian Santana de Jesus

Eng. Ambiental/Segurança do Trabalho
Diretora Executiva

23.612.155/0001-84

SANATEC SOLUÇÕES AMBIENTAIS LTDA

3 Trav. 21 de Setembro, 140
Barreiro - CEP 48.070-390
Alagoinhas - Bahia

End. Rua 3ª Trav. 21 de Setembro, nº 140 - Barreiro - Alagoinhas - BA

Telefone: (75) 9222-7520 / (75) 99923-2712

Email: sanatec@outlook.com

Final
732533,39
8461132,92



PREFEITURA MUNICIPAL DE MATINA - BAHIA

GEOREFERENCIAMENTO DO TRANSPORTE

ESCOLAR DO MUNICÍPIO

ROTA A - Itinerário 19

2022

ÔNIBUS

LOCALIDADE:

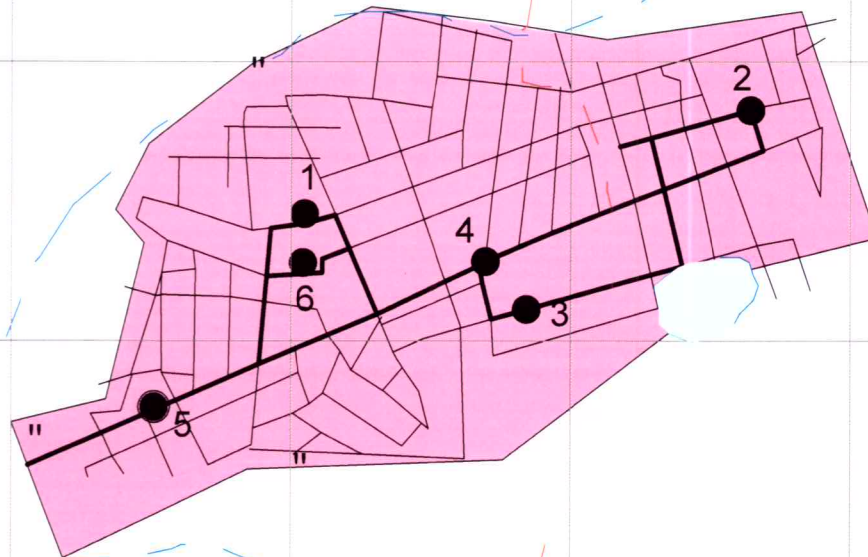
ESCOLAS DA SEDE

TURNOS:	MATUTINO:	VESPERTINO:	NOTURNO:	TOTAL KM DIA:
	7,835 Km	7,835 Km	5,780 Km	21,450 Km

PAVIMENTAÇÃO:	PAVIMENTADO : 21,450 Km	TERRA :	TOTAL :21,450 Km
---------------	-------------------------	---------	------------------

INÍCIO:	FINAL :
GARAGEM MUNICIPAL	ERALDO TINOCO

- 1 - GARAGEM MUNICIPAL
- 2 - COLÉGIO ESTADUAL GRANDES MESTRES
- 3 - E. MUNICIPAL JOAQUIM VENÂNCIO
- 4 - E.M. ANTONIO CARLOS MAGALHAES
- 5 - E.M. LUIZ EDUARDO MAGALHÃES
- 6 - E.M. ERALDO TINOCO




Lidiana Santana de Jesus

Eng. Ambiental/Segurança do Trabalho
Diretora Executiva

23.612.155/0001-84

SANATEC SOLUÇÕES AMBIENTAIS LTDA

3 Trav. 21 de Setembro, 140
Barreiro - CEP 48.070-390
Alagoinhas - Bahia

End. Rua 3ª Trav. 21 de Setembro, nº 140 - Barreiro - Alagoinhas-Ba

Telefone: (75) 9222-7620, (75) 99923-2712 e (75) 99984-7581

Email: sanatec@outlook.com



PREFEITURA MUNICIPAL DE MATINA - BAHIA

GEOREFERENCIAMENTO DO TRANSPORTE

ESCOLAR DO MUNICÍPIO

ROTA A - Itinerário 20

2022

ONIBUS

LOCALIDADE:

Matina /Guanambi

TURNOS :

MATUTINO:

109,336 Km

VESPERTINO:

109,336 Km

NOTURNO :

109,336 Km

TOTAL KM DIA:

328,008 Km

PAVIMENTAÇÃO :

ASFALTO : 328,008

TERRA :

TOTAL : 328,008 Km

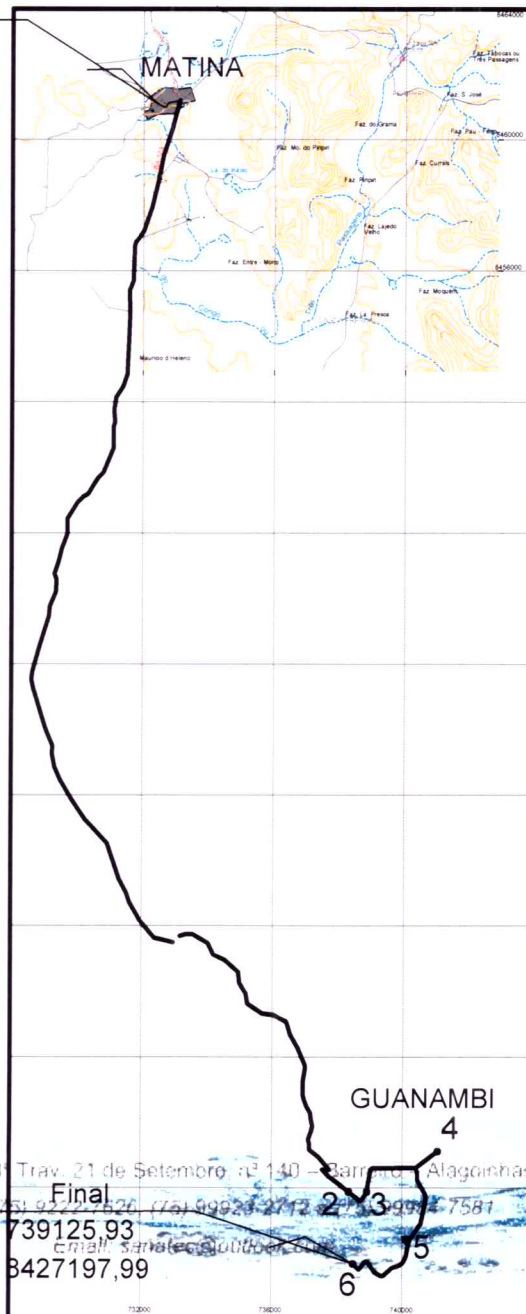
INÍCIO :

MATINA

FINAL :

UNIVERSIDADES DE GUANAMBI

- | | Início |
|------------|-------------------------|
| 1 - MATINA | 732533,39
8461132,92 |
| 2 - CEEP | |
| 3 - UNIT | |
| 4 - UNIFG | |
| 5 - UNEB | |
| 6 - FIP | |



Lidian Santana de Jesus

Eng. Ambiental/Segurança do Trabalho
Diretora Executiva

23.612.155/0001-84

SANATEC SOLUÇÕES AMBIENTAIS LTDA

3 Trav. 21 de Setembro, 140
Barreiras - CEP 48.070-390
Alagoínas - Bahia

End. Rua 31 Trav. 21 de Setembro, nº 140 - Bairro Alagoínas - Ba

Telefone: (75) 9222-7526 (75) 9923-2712 (75) 9923-7581

739125,93

8427197,99

Final

GUANAMBI

4

2

3

5

6



PREFEITURA MUNICIPAL DE MATINA - BAHIA

GEOREFERENCIAMENTO DO TRANSPORTE

ESCOLAR DO MUNICÍPIO

ROTA A - Itinerário 21

2022

AUTOMÓVEL

LOCALIDADE:

Copial / Olho d'Água / Tabuinha / Matina

TURNOS:

MATUTINO:

VESPERTINO:

NOTURNO:

TOTAL KM DIA:

45,442 Km

45,442 Km

PAVIMENTAÇÃO:

ASFALTO : 5,003

TERRA : 40,439 Km

TOTAL : 45,442 Km

INÍCIO:

COPIAL

FINAL:

ESCOLAS DA SEDE - MATINA

1 - CASA DE EDUARDO PEREIRA - COPIAL

2 - PEQUENO FONSÊCA - OLHO D'ÁGUA

3 - CASA DE RONALDO FONSÊCA

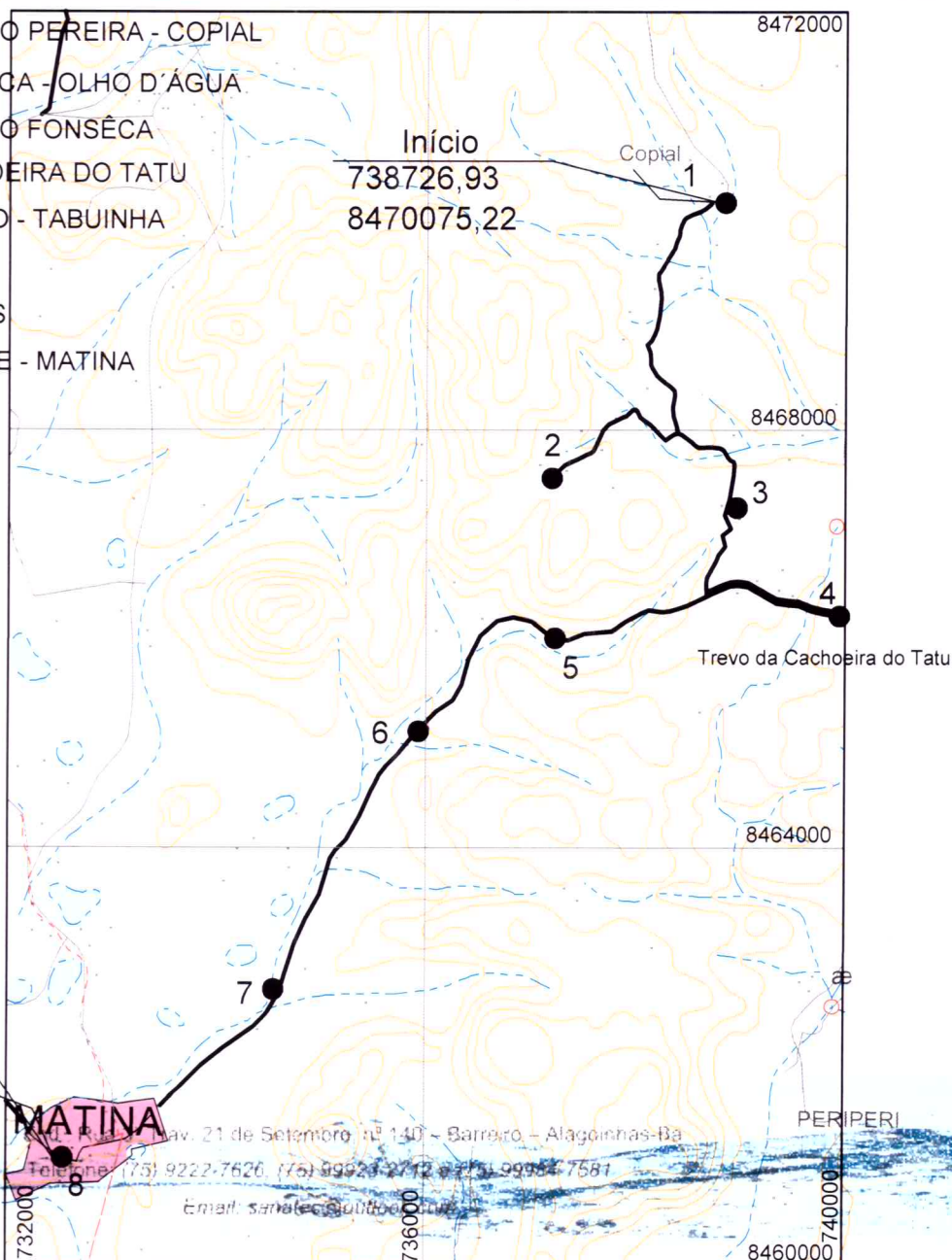
4 - TREVO DA CACHOEIRA DO TATU

5 - CASA DE ANTONIO - TABUINHA

6 - JOVEM VIEIRA

7 - POÇO LAVAREDAS

8 - ESCOLAS DE SEDE - MATINA



Lidian Santana de Jesus

Eng. Ambiental, Segurança do Trabalho

Final

732533,39
23.612,155/0001-84
8461132,92

SANATEC SOLUÇÕES AMBIENTAIS LTDA

3 Trav. 21 de Setembro, 140
Barreiro - CEP 48.070-390
Alagoinhas - Bahia

Av. 21 de Setembro, nº 140 - Barreiro - Alagoinhas-Ba

Telefone: (75) 9222-7626, (75) 99923-2712 e (75) 99954-7581

Email: sanatec@uol.com.br



PREFEITURA MUNICIPAL DE MATINA - BAHIA

GEORREFERENCIAMENTO DO TRANSPORTE

ESCOLAR DO MUNICÍPIO

ROTA A - Itinerário 22

2022

MICRO ONIBUS

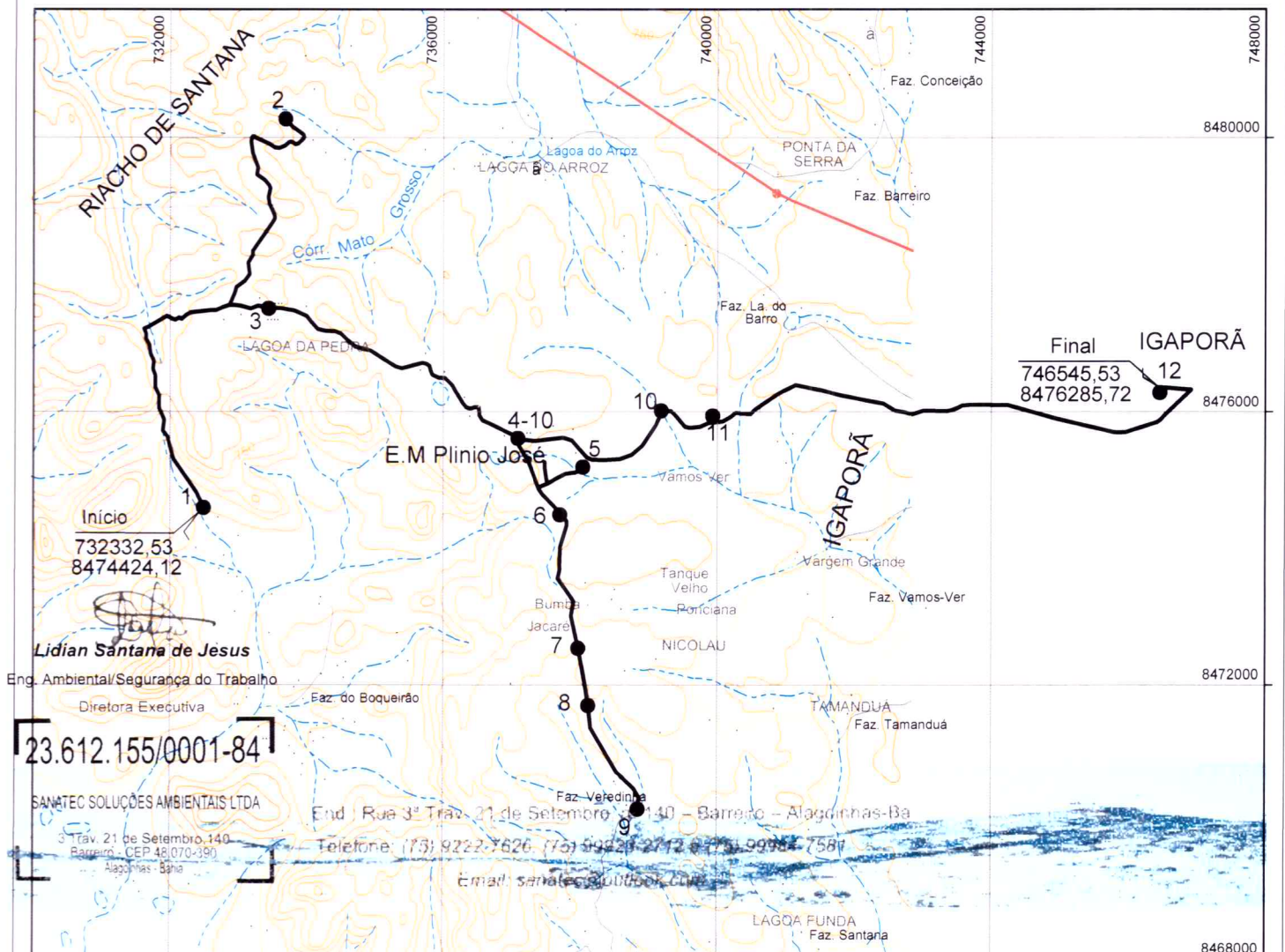
LOCALIDADE: Casca / Lagoa do Morro / lagoa de Pedra / Boa Vista / Bumba / Jacaré Copial / Pov. Mato Grosso / Po. lagoas Seca / Igaporã

TURNOS :	MATUTINO:	VESPERTINO:	NOTURNO :	TOTAL KM DIA:
		81.70 Km		81,70 Km

PAVIMENTAÇÃO :	ASFALTO :	TERRA : 81,70 Km	TOTAL : 81,70 Km
----------------	-----------	------------------	------------------

INÍCIO :	FINAL :
POVOADO CASCA	ESCOLAS DE IGAPORÃ

- | | |
|--|--|
| 1 - CASCA | 7 - CASA DE MIGUEL |
| 2 - LAGOA DO MORRO | 8 - COPIAL |
| 3 - PROF. IVO - LAGOA DE PEDRA | 9 - E.M PLINIO JOSÉ DOS SANTOS - BOA VISTA |
| 4 - E.M PLINIO JOSÉ DOS SANTOS - BOA VISTA | 10 - POVOADO MATO GROSSO |
| 5 - POVOADO DE BUMBA | 11 - POVOADO LAGOA SECA |
| 6 - POVOADO JACARÉ | 12 - IGAPORÃ |





PREFEITURA MUNICIPAL DE MATINA - BAHIA

GEOREFERENCIAMENTO DO TRANSPORTE

ESCOLAR DO MUNICÍPIO

ROTA B - Itinerário 23

2022

VAN

LOCALIDADE:

Matina / Lajes

TURNOS :

MATUTINO:

43,978 Km

VESPERTINO:

43,978 Km

NOTURNO :

TOTAL KM DIA:

87,916 Km

PAVIMENTAÇÃO :

PAVIMENTADO : 10,006 Km

TERRA : 77,950 Km

TOTAL : 87,916 Km

INÍCIO :

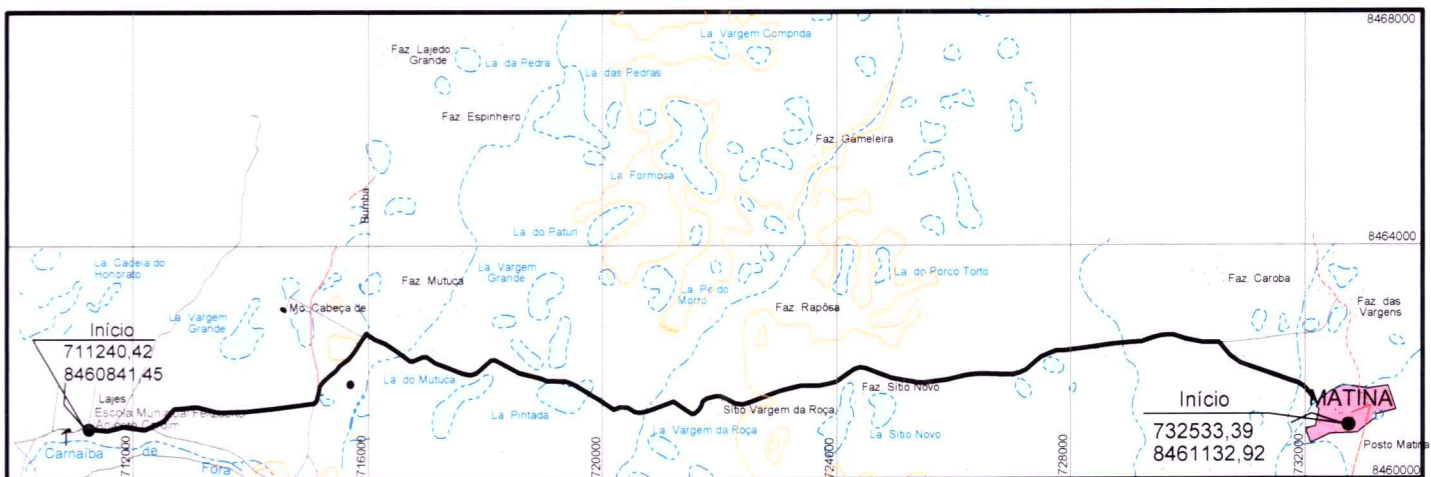
SEDE - MATINA

FINAL :

E.M FELIZBERTO ANICETO CARDIM - LAJES

1 - MATINA

2 - E.M FELIZBERTO ANICETO CARDIM - LAJES



Lidian Santana de Jesus

Eng. Ambiental/Segurança do Trabalho

Diretora Executiva

23.612.155/0001-84

SANATEC SOLUÇÕES AMBIENTAIS LTDA

3 Trav. 21 de Setembro, 140 -
Barreiro - CEP 48.070-390 -
Alagoinhas - Bahia

End. Rua 3ª Trav. 21 de Setembro, nº 140 - Barreiro - Alagoinhas-Ba

Telefone: (75) 9222-7626, (75) 99923-2712 e (75) 99984-7581

Email: sanatec@outlook.com



PREFEITURA MUNICIPAL DE MATINA - BAHIA

GEORREFERENCIAMENTO DO TRANSPORTE

ESCOLAR DO MUNICÍPIO

ROTA B - Itinerário 24

2022

VAN

LOCALIDADE:

Matina / Mocó

TURNOS:

MATUTINO:

53,850 Km

VESPERTINO:

53,850 Km

NOTURNO:

TOTAL KM DIA:

107,700 Km

PAVIMENTAÇÃO:

PAVIMENTADO : 10,006 Km

TERRA : 97,694 Km

TOTAL : 107,700 Km

INÍCIO:

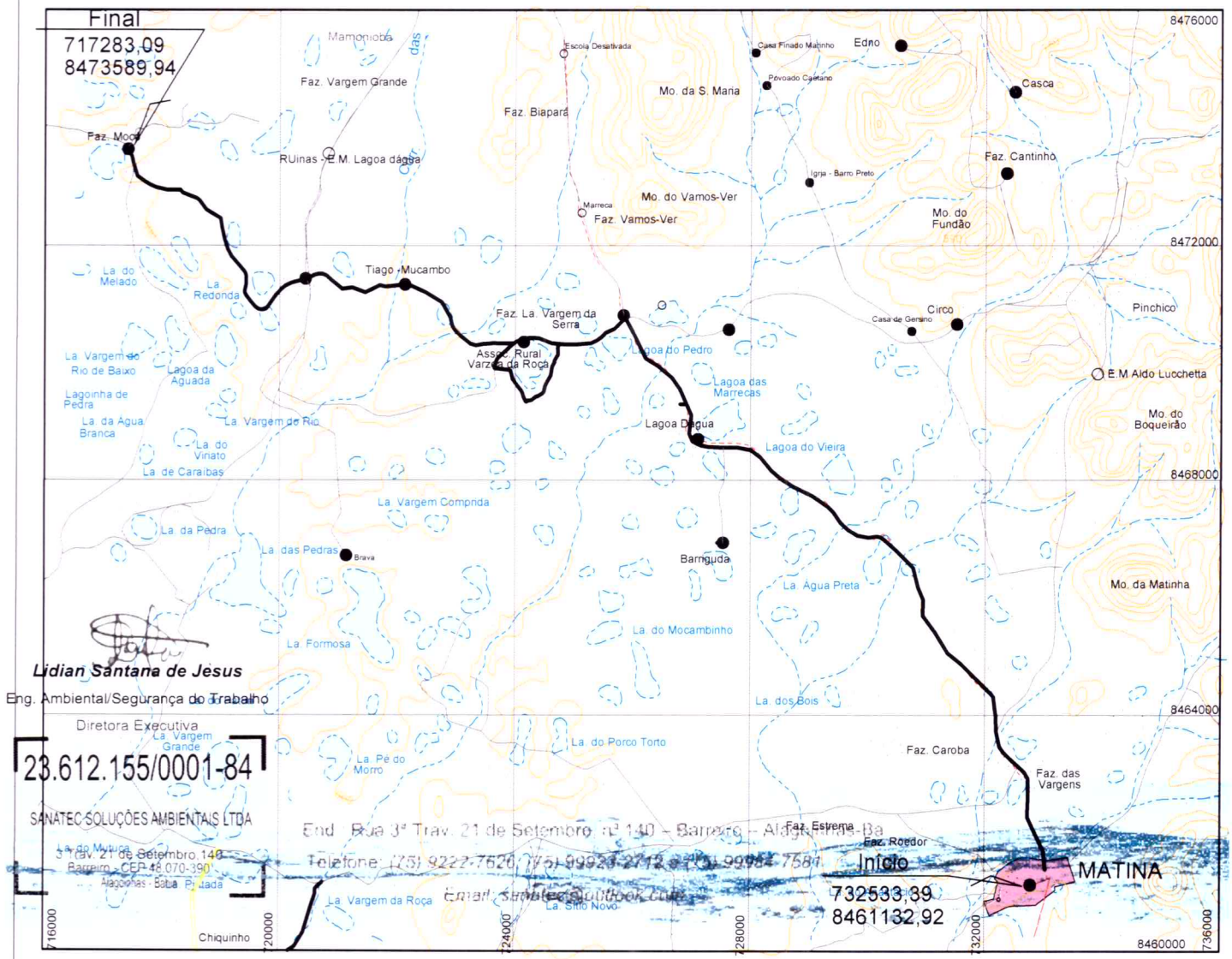
SEDE - MATINA

FINAL:

POVOADO MOCÓ

1 - MATINA

2 - E.M APRÍGIO FERREIRA LEÃO - MOCÓ





PREFEITURA MUNICIPAL DE MATINA - BAHIA

GEOREFERENCIAMENTO DO TRANSPORTE

ESCOLAR DO MUNICÍPIO

ROTA B - Itinerário 25

2022

DOBLÔ

LOCALIDADE:

Matina / Pinchico

TURNOS :

MATUTINO:

25,190 Km

VESPERTINO:

25,190 Km

NOTURNO :

TOTAL KM DIA:

50,380 Km

PAVIMENTAÇÃO :

PAVIMENTADO : 10,006 Km

TERRA : 40,374 Km

TOTAL : 50,380 Km

INÍCIO :

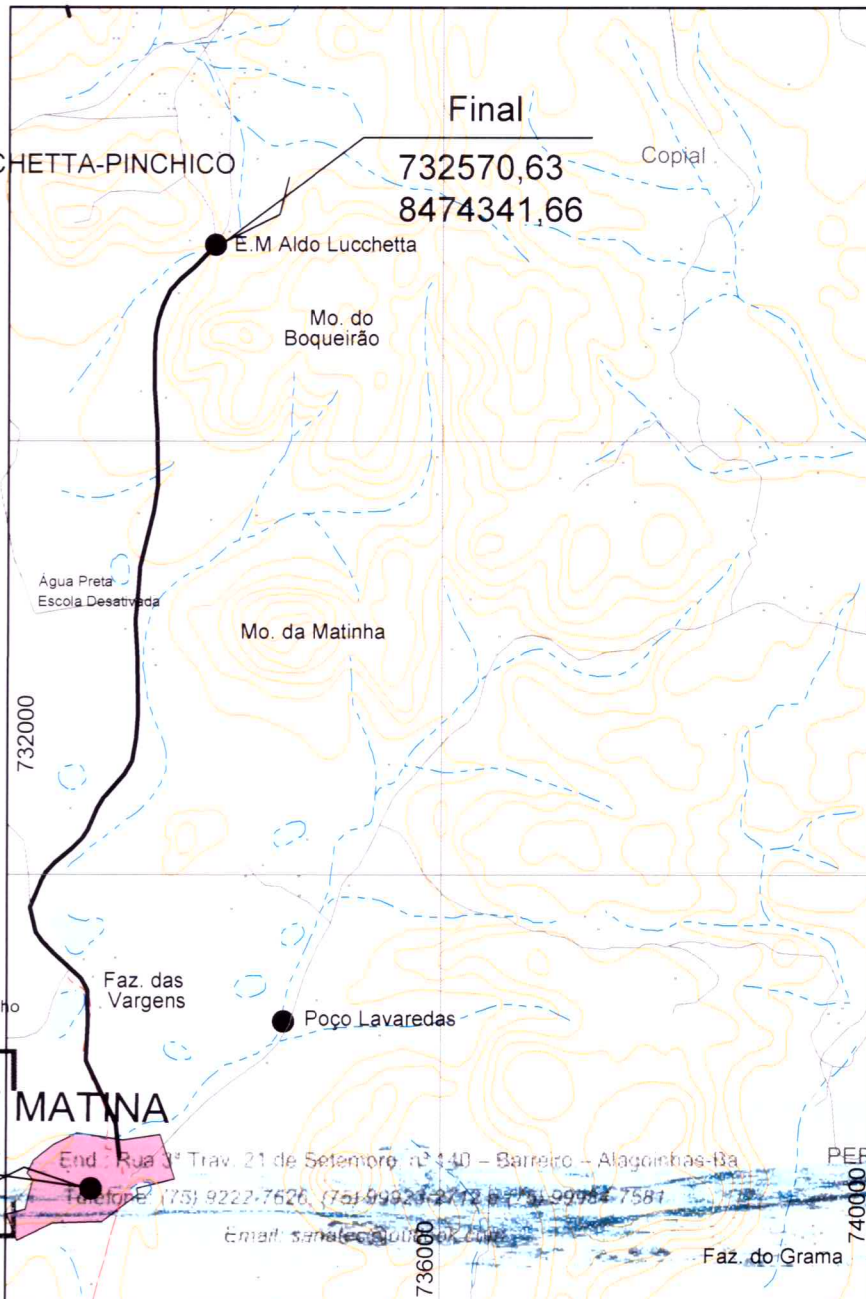
SEDE - MATINA

FINAL :

E.M ALDO LUCCHETTA - PINCHICO

1 - MATINA

2 - E.M ALDO LUCCHETTA-PINCHICO



Lidian Santana de Jesus

Eng. Ambiental/Segurança do Trabalho

Diretora Executiva

23.612.155/0001-84

SANATEC SOCIEDADES AMBIENTAIS LTDA

732533,39

8461132,92

MATINA

End: Rua 9ª Trav. 21 de Setembro nº 40 - Barreiro - Alagoinhas-Ba

Telefone: (75) 9222-7626, (75) 99923-2712 e (75) 99984-7581

Email: sanatec@ultrabook.com.br

PERIPERI

Faz. do Grama



PREFEITURA MUNICIPAL DE MATINA - BAHIA

GEORREFERENCIAMENTO DO TRANSPORTE

ESCOLAR DO MUNICÍPIO

ROTA B - Itinerário 26

2022

DOBLÔ

LOCALIDADE:

Matina / Boa Vista

TURNOS:

MATUTINO:

40,638 Km

VESPERTINO:

40,638 Km

NOTURNO:

TOTAL KM DIA:

81,276 Km

PAVIMENTAÇÃO:

PAVIMENTADO : 10,006 Km

TERRA : 71,270 Km

TOTAL : 81,276 Km

INÍCIO:

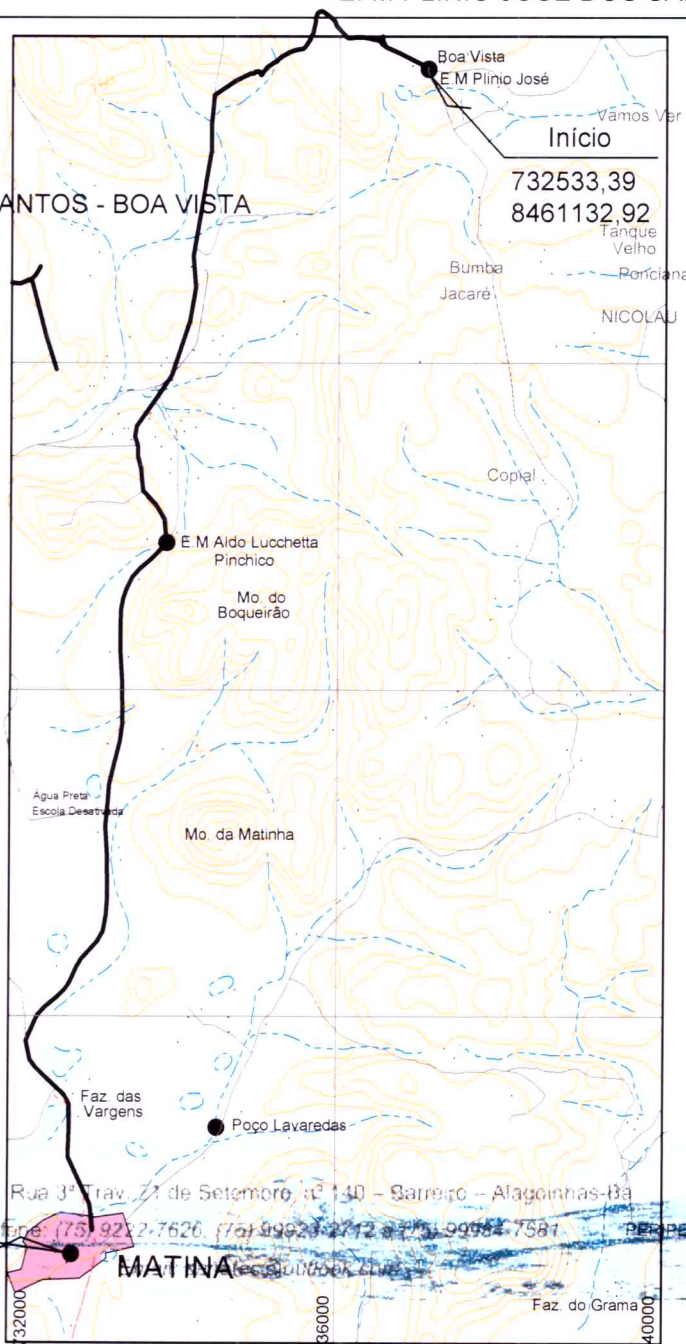
SEDE - MATINA

FINAL:

E. M PLÍNIO JOSÉ DOS SANTOS - BOA VISTA

1 - MATINA

2 - E.M PLINIO JOSÉ DOS SANTOS - BOA VISTA



Lidian Santana de Jesus
Lidian Santana de Jesus

Eng. Ambiental/Segurança do Trabalho
Diretora Executiva

23.612.155/0001-84

SANATEC SOLUÇÕES AMBIENTAIS LTDA

3 Trav. 21 de Setembro
Barreiros - CEP 40.676-100
Alagoinhas - Bahia

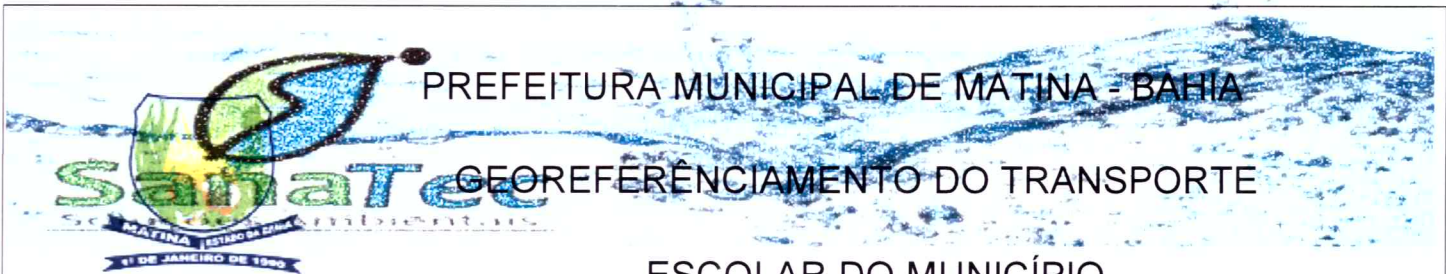
Início
732533,39
8461132,92

End. Rua 3ª Trav. 21 de Setembro, nº 140 - Barreiros - Alagoinhas-Ba

Telefone: (75) 9222-7620, (75) 9923-2712 e (75) 9984-7581

MATINA

Faz. do Grama



PREFEITURA MUNICIPAL DE MATINA - BAHIA

GEOREFERENCIAMENTO DO TRANSPORTE

ESCOLAR DO MUNICÍPIO

ROTA C - Itinerário 27

2022

MICRO ONIBUS

LOCALIDADE: Casca / Lagoa do Morro / Lagoa de Pedra / Boa Vista

TURNOS :	MATUTINO:	VESPERTINO:	NOTURNO :	TOTAL KM DIA:
	34,892 Km	34,892 Km		69,784 Km

PAVIMENTAÇÃO : ASFALTO : TERRA : 34,892 Km TOTAL : 69,784 Km

INÍCIO : POVOADO CASCA FINAL : E.M PLINIO JOSÉ DOS SANTOS - BOA VISTA

