



PREFEITURA MUNICIPAL DE MATINA - BAHIA

GEOREFERENCIAMENTO DO TRANSPORTE

ESCOLAR DO MUNICÍPIO

ROTA A - Itinerário 28

2022

MICRO ÔNIBUS

LOCALIDADE: Olho d'água / Olho d'água das Pombas / Vamos Ver / Copial / Jacaré / Bumba / Baixa do Pedro / Boa Vista

TURNOS :	MATUTINO:	VESPERTINO:	NOTURNO :	TOTAL KM DIA:
	47,838 Km	47,838 Km		95,676 Km

PAVIMENTAÇÃO :	ASFALTO :	TERRA : 95,676 Km	TOTAL : 95,676 Km
----------------	-----------	-------------------	-------------------

INÍCIO :	FINAL :
TREVO CACHOEIRA DO TATU - OLHO D'ÁGUA	E.M PLÍNIO JOSÉ DOS SANTOS





PREFEITURA MUNICIPAL DE MATINA - BAHIA

GEOREFERENCIAMENTO DO TRANSPORTE

ESCOLAR DO MUNICÍPIO

ROTA C - Itinerário 29

2022

MICRO

LOCALIDADE:

Lagôa do Arroz / Mamoeiro / Boa Vista

TURNOS:

MATUTINO:

28,552 Km

VESPERTINO:

28,552 Km

NOTURNO:

TOTAL KM DIA:

57,104 Km

PAVIMENTAÇÃO:

ASFALTO:

TERRA: 57,104 Km

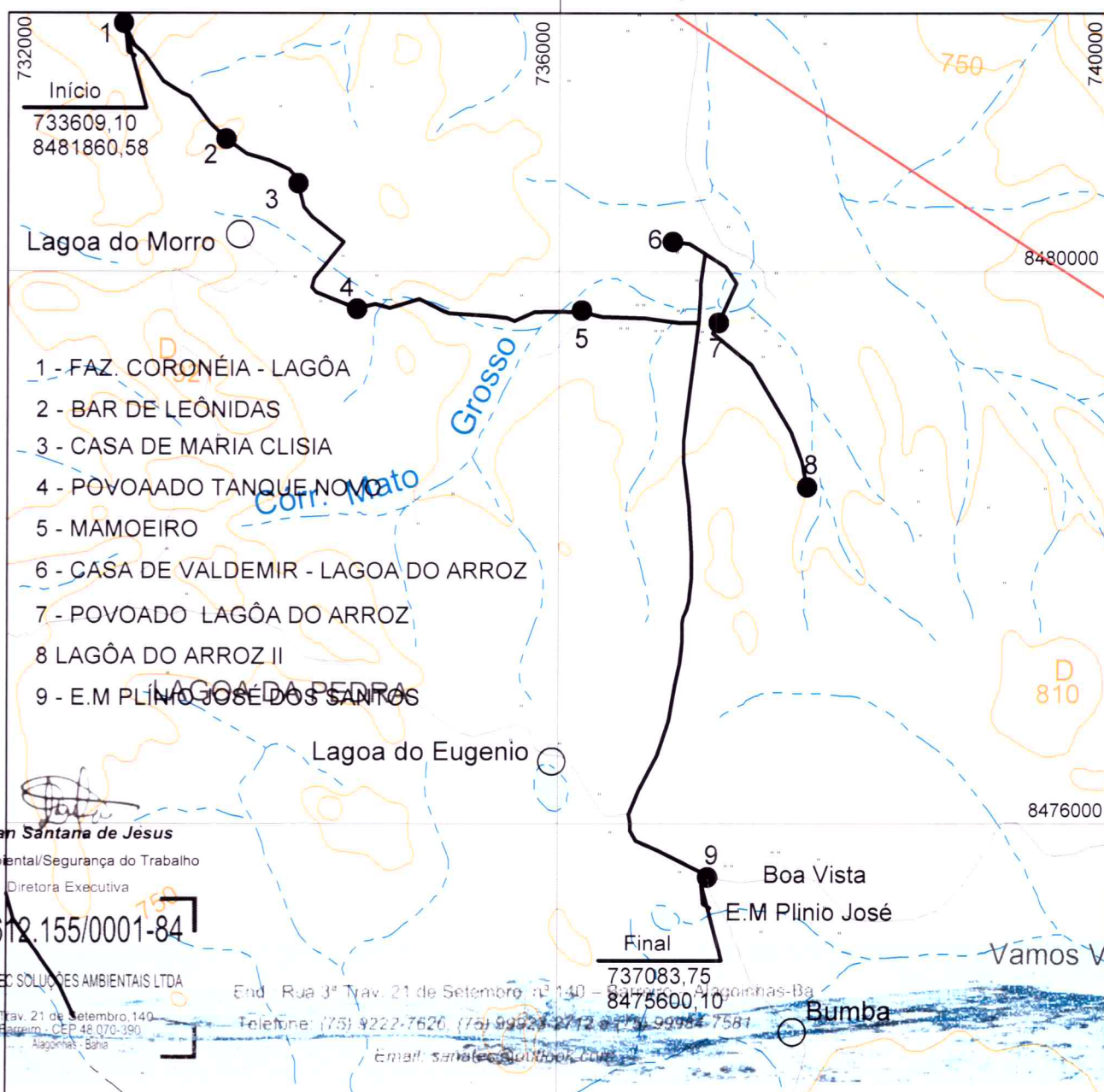
TOTAL: 57,104 Km

INÍCIO:

FAZ. CORONÉIA - LAGÔA

FINAL:

E.M. PLINIO JOSÉ - BOA VISTA





PREFEITURA MUNICIPAL DE MATINA - BAHIA

GEORREFERENCIAMENTO DO TRANSPORTE

ESCOLAR DO MUNICÍPIO

ROTA C - Itinerário 30

2022

VAN

LOCALIDADE: Lagôa Sêca / Mato Grosso / Pedra de Baixo / Boa Vista

TURNOS :	MATUTINO:	VESPERTINO:	NOTURNO :	TOTAL KM DIA:
	15,816 Km	15,816 Km		31,633 Km

PAVIMENTAÇÃO :	ASFALTO :	TERRA : 31,633 Km	TOTAL : 31,633 Km
----------------	-----------	-------------------	-------------------

INÍCIO :	MATO GROSSO	FINAL :	E.M, PLINIO JOSÉ - BOA VISTA
----------	-------------	---------	------------------------------

- 2 - MATO GROSSO
- 2 - PEDRA DE BAIXO
- 3 - LAGOA SECA
- 4 - PAIOL
- 5 - E.M PLÍNIO JOSÉ DOS SANTOS - BOA VISTA



Final

737083,75
8475600,10

Lidian Santana de Jesus

Eng. Ambiental/Segurança do Trabalho
Diretora Executiva

23.612.155/0001-84

SANATEC SOLUÇÕES AMBIENTAIS LTDA

3 Trav. 21 de Setembro, 140
Barreiro - CEP 48.070-390
Alagoinhas - Bahia

End. Rua 3ª Trav. 21 de Setembro nº 140 - Barreiro - Alagoinhas-Ba

Telefone: (75) 9222-7626 / (75) 99923-2712 e (75) 99984-7581

Email: sanatec@outlook.com



PREFEITURA MUNICIPAL DE MATINA - BAHIA

GEOREFERENCIAMENTO DO TRANSPORTE

ESCOLAR DO MUNICÍPIO

ROTA C - Itinerário 31

2022

MICRO ONIBUS

LOCALIDADE:

Pinchico / Circo / Espirito Santo / Lagoa do Arroz / Boa Vista

TURNOS:

MATUTINO:

VESPERTINO:

NOTURNO:

TOTAL KM DIA:

59,432 Km

59,432 Km

PAVIMENTAÇÃO:

PAVIMENTADO:

TERRA : 59,432 Km

TOTAL : 59,432 Km

INÍCIO:

E.M. ALDO LUCCHETTA - PICHICO

FINAL:

ESCOLAS DE SEDE - MATINA

1 - E.M ALDO LUCCHETTA - PICHICO

1 - CAMPO DO PICHICO

3 - POVODO CIRCO

4 - BANCA DO CAPA BODE

5 - FAZENDA CANTINHO

6 - CASA DE EDNO

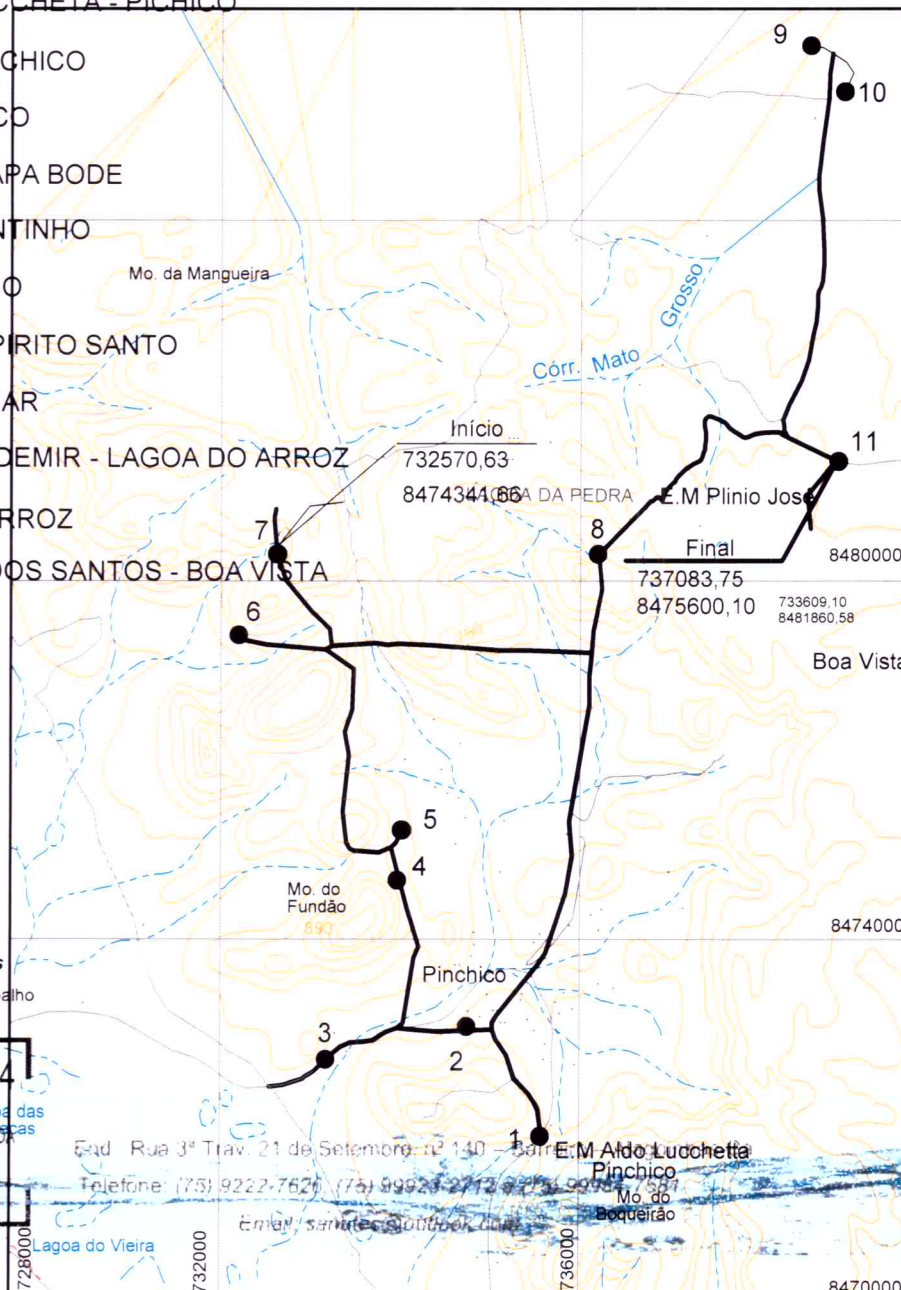
7 - FAZENDA ESPIRITO SANTO

8 - CASA DE EDMAR

9 - CASA DE VALDEMIR - LAGOA DO ARROZ

10 - LAGÔA DO ARROZ

11 - E.M PLINIO DOS SANTOS - BOA VISTA



Lidian Santana de Jesus

Eng. Ambiental/Segurança do Trabalho

Diretora Executiva

23.612.155/0001-84

SANATEC SOLUÇÕES AMBIENTAIS LTDA

3 Trav. 21 de Setembro, 140
Barreiro - CEP 48.070-390
Alagoinhas - Bahia

End. Rua 3ª Trav. 21 de Setembro nº 140 - Barreiro - Alagoinhas - Bahia
Telefone: (75) 9222-7620 / (75) 99923-2712

E.M Aldo Lucchetta
Pinchico
Mo. do Boqueirão

Eng.ª sanatec@outlook.com

8470000



PREFEITURA MUNICIPAL DE MATINA - BAHIA

GEORREFERENCIAMENTO DO TRANSPORTE

ESCOLAR DO MUNICÍPIO

ROTA D - Itinerário 32

2022

MICRO ONIBUS

LOCALIDADE: Passagem do Riacho / Caldeirão do Bento / Cabeça de Frade / Campo Alegre/ Caetano / Lagoa da Vaca / Caraibinha / Flor de Paulo / Lajes

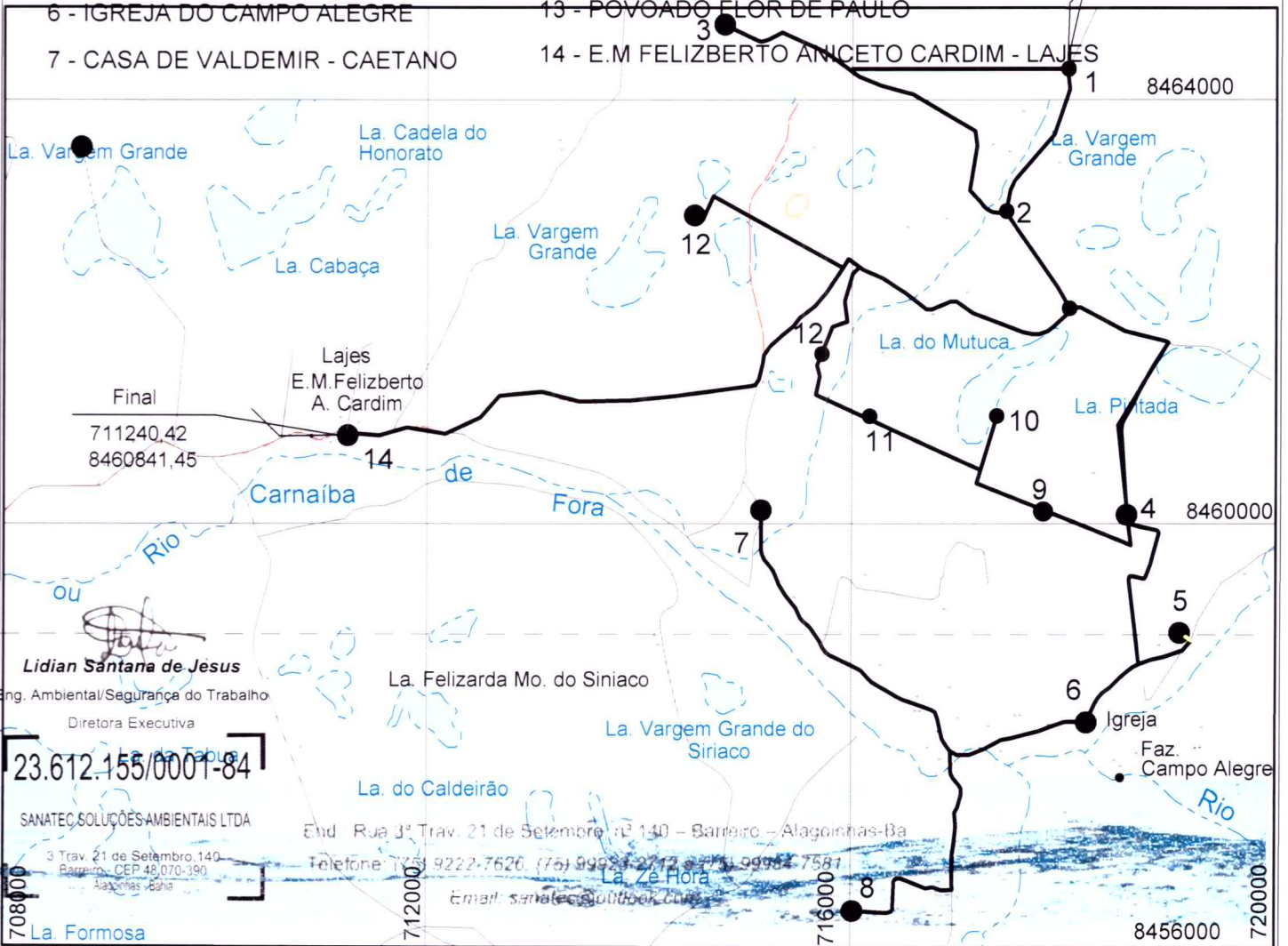
TURNOS:	MATUTINO:	VESPERTINO:	NOTURNO:	TOTAL KM DIA:
	48,516 Km	48,516 Km		97,032 Km

PAVIMENTAÇÃO:	PAVIMENTADO:	TERRA : 97,032 Km	TOTAL : 97,032 Km
---------------	--------------	-------------------	-------------------

INÍCIO:	FINAL:
POVOADO BRAVA	E.M FELIZBEERTO ANICETO CARDIM - LAJES

- | | |
|-----------------------------------|---|
| 1 - POVOADO PASSAGEM DE RIACHO | 8 - CASA DE VALDO |
| 2 - POVOADO CALDEIRÃO DO BENTO | 9 - CASA DE CHINA - LAGOA DA VACA |
| 3 - POVOADO CABEÇA DE FRADE | 10 - POVOADO DE LAGOA DA VACA |
| 4 - CASA CHIQUINHO - CAMPO ALEGRE | 11 - NEGO DO BAR - CARAIBINHA |
| 5 - ALUNO | 12 - POVOADO PAJEUZINHO |
| 6 - IGREJA DO CAMPO ALEGRE | 13 - POVOADO FLOR DE PAULO |
| 7 - CASA DE VALDEMIR - CAETANO | 14 - E.M FELIZBEERTO ANICETO CARDIM - LAJES |

Final
718034,78
8464289,72



Lidian Santana de Jesus
Eng. Ambiental/Segurança do Trabalho
Diretora Executiva

23.612.155/0001-84

SANATEC SOLUÇÕES AMBIENTAIS LTDA

3 Trav. 21 de Setembro, 140
Barreiro - CEP 48.070-390
Alagoínas - Bahia

End. Rua 3ª Trav. 21 de Setembro, nº 140 - Barreiro - Alagoínas-Ba

Telefone: (75) 9222-7626, (75) 9993-2712, (75) 9993-7581

Email: sanatec@outlook.com



PREFEITURA MUNICIPAL DE MATINA - BAHIA

GEOREFERENCIAMENTO DO TRANSPORTE

ESCOLAR DO MUNICÍPIO

ROTA D - Itinerário 33

2022

ÔNIBUS

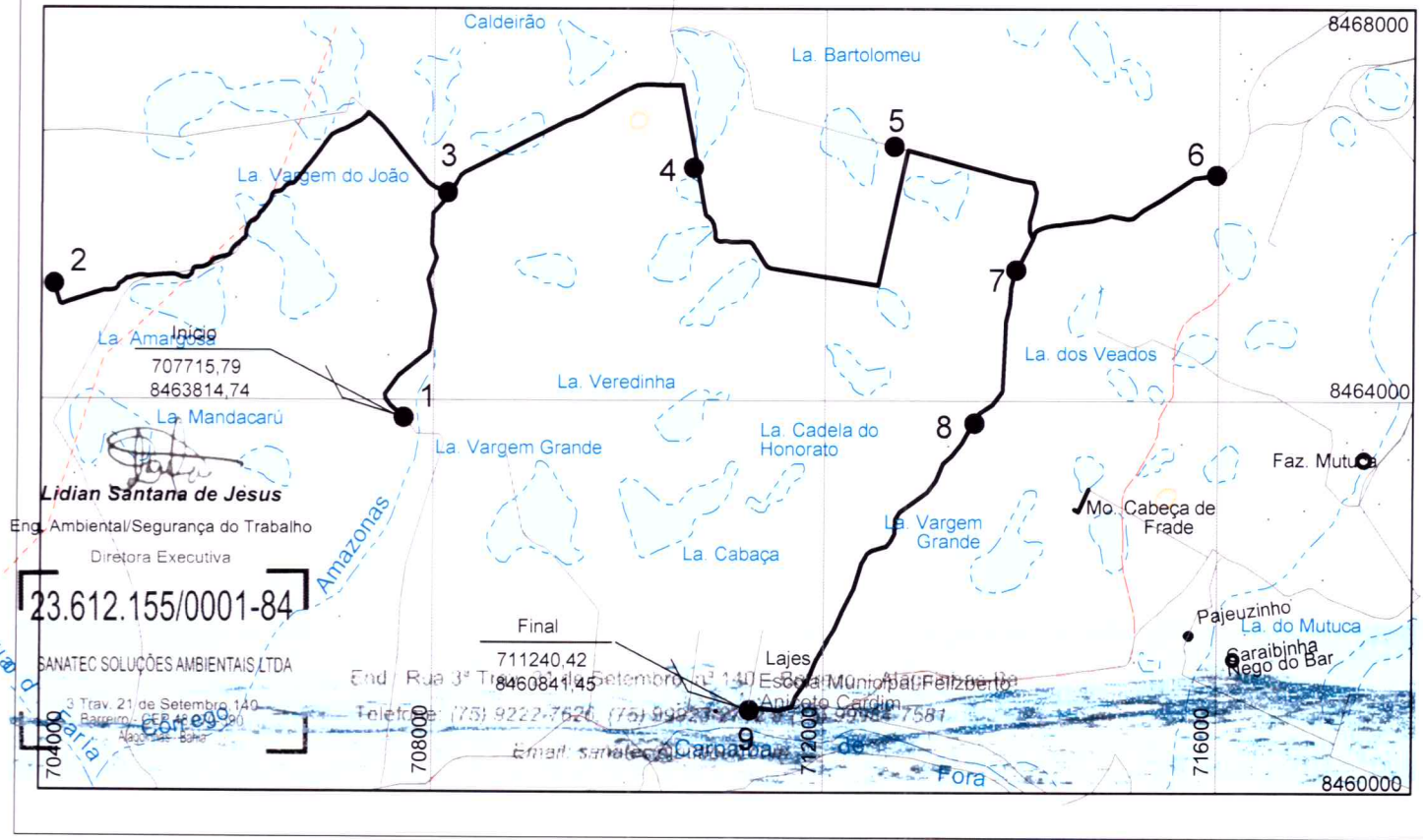
LOCALIDADE: Veredinha / Vargem do João / Bartolomeu / Agua Boa / Estaca de Burro / Plaquinha / Imbira Torta / Lajes

TURNOS:	MATUTINO: 49,603 Km	VESPERTINO: 49,603 Km	NOTURNO:	TOTAL KM DIA: 99,206 Km
---------	------------------------	--------------------------	----------	----------------------------

PAVIMENTAÇÃO: ASFALTO : TERRA : 99,206 Km TOTAL : 99,206 Km

INÍCIO: COPIAL FINAL: E.M FELIZBERTO ANICETO CARDIM - LAJES

- 1 - CASA DE JOMARA - VEREDINHA
- 2 - POVOADO VARGEM DO JOÃO
- 3 - POVOADO VEREDINHA
- 4 - POVOADO BARTOLOMEU
- 5 - POVOADO ÁGUA BOA
- 6 - POVOADO ESTACA DE BURRO
- 7 - PSF - PLAQUINHA
- 8 - FAZENDA IMBIRA TORTA
- 9 - E.M FELIZBERTO ANICETO CARDIM - LAJES





PREFEITURA MUNICIPAL DE MATINA - BAHIA
GEOREFERENCIAMENTO DO TRANSPORTE

ESCOLAR DO MUNICÍPIO

ROTA D - Itinerário 34

2022

ÔNIBUS

LOCALIDADE:

Amazonas / Veredinha / Caraibinha / Vargem do João / Lajes

TURNOS :

MATUTINO:

57,595 Km

VESPERTINO:

57,595 Km

NOTURNO :

TOTAL KM DIA:

115,191 Km

PAVIMENTAÇÃO :

ASFALTO : 5,003

TERRA : 115,191 Km

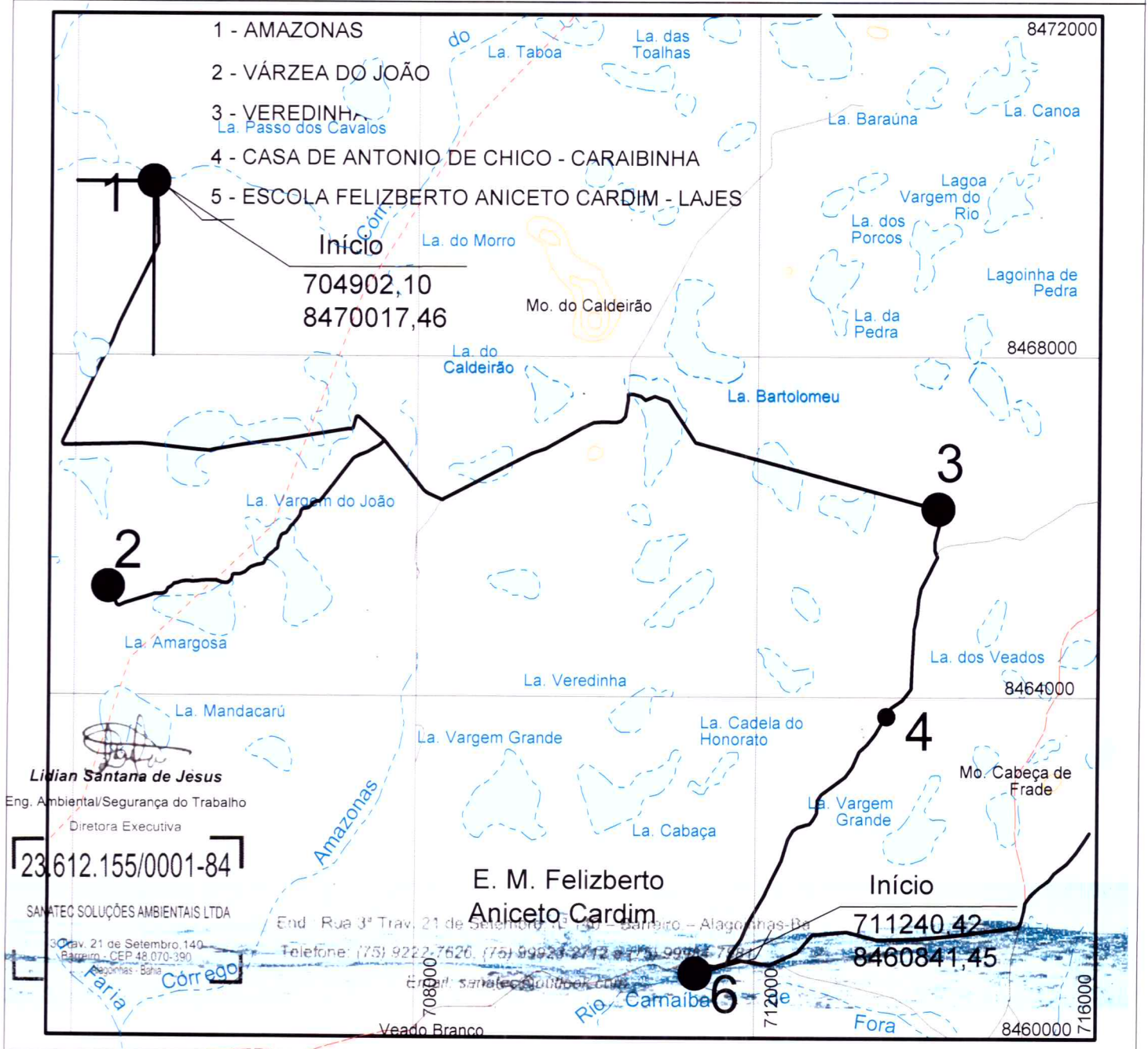
TOTAL : 115,191 Km

INÍCIO :

POVOADO AMAZONAS

FINAL :

E.M FELIZBERTO ANICETO CARDIM - LAJES





ROTA D - Itinerário 35

2022

MICRO ÔNIBUS

LOCALIDADE:

Boca da Vereda / Poço Comprido / Veado Branco / Lajes

TURNOS :

MATUTINO:

68,128 Km

VESPERTINO:

68,128 Km

NOTURNO :

TOTAL KM DIA:

136,256 Km

PAVIMENTAÇÃO :

ASFALTO :

TERRA : 136,256 Km

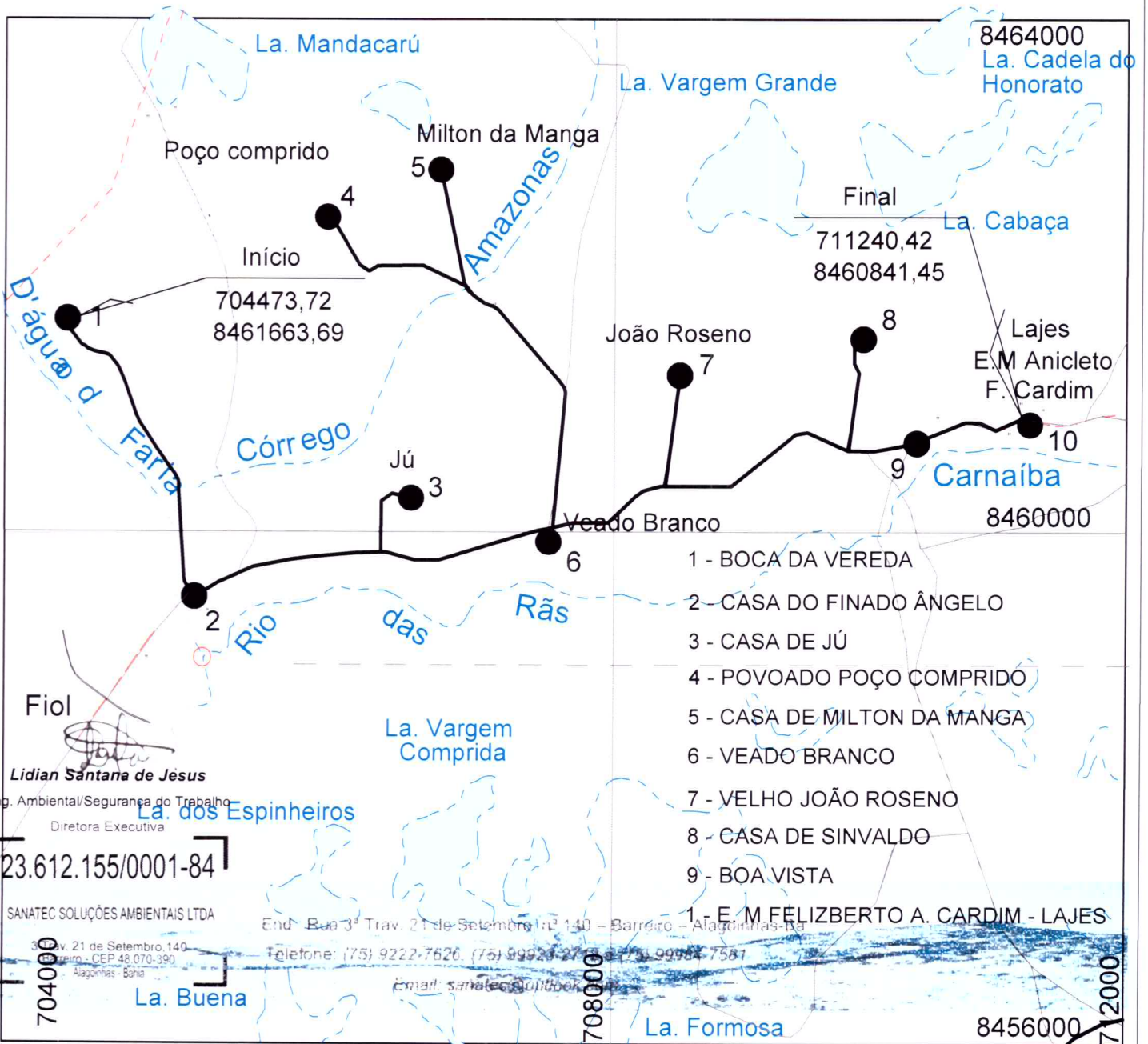
TOTAL : 136,256 Km

INÍCIO :

BOCA DA VEREDA

FINAL :

E.M FELIZBERTO ANICETO CARDIM - LAJES



Eng. Ambiental/Segurança do Trabalho
Diretora Executiva
Lidian Santana de Jesus

23.612.155/0001-84

SANATEC SOLUÇÕES AMBIENTAIS LTDA

End. Rua 3ª Trav. 21 de Setembro, nº 140 - Barragem - Alagoinhas - BA

Telefone: (75) 9222-7620, (75) 99923-2735 e (75) 99984-7581

email: sanatec@outlook.com

30 Av. 21 de Setembro, 140
Alagoinhas - CEP 48.070-390
Alagoinhas - Bahia

704000

708000

712000



PREFEITURA MUNICIPAL DE MATINA - BAHIA

GEOREFERENCIAMENTO DO TRANSPORTE

ESCOLAR DO MUNICÍPIO

ROTA D - Itinerário 36

2022

VAN

LOCALIDADE:

Cabeça de Leite / Campo de Baixo / Vargem do capim /
Madeira Cortada / Boa Vista / Lajes

TURNOS :

MATUTINO:

58,600 Km

VESPERTINO:

58,600 Km

NOTURNO :

TOTAL KM DIA:

117,200 Km

PAVIMENTAÇÃO :

ASFALTO :

TERRA : 117,200 Km

TOTAL : 117,200 Km

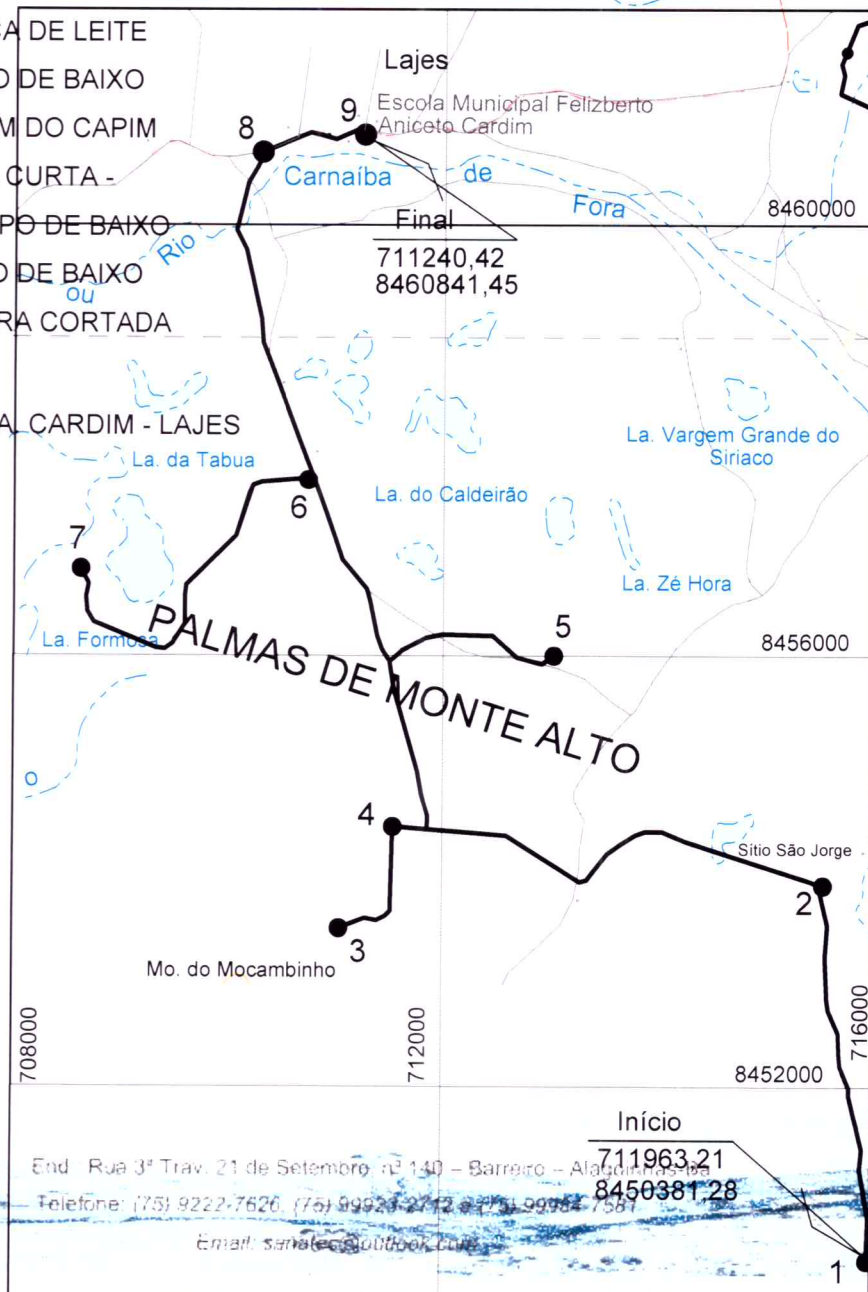
INÍCIO :

COPIAL

FINAL :

E.M FELIZBERTO ANICETO CARDIM - LAJES

- 1 - POVOADO CABEÇA DE LEITE
- 2 - POVOADO CAMPO DE BAIXO
- 3 - POVOADO VARGM DO CAPIM
- 4 - FAZENDA CALÇA CURTA -
- 5 - PAI D JEAN - CAMPO DE BAIXO
- 6 - POVOADO CAMPO DE BAIXO
- 7 - POVOADO MADEIRA CORTADA
- 8 - BOA VISTA
- 9 - E.M FELIZBERTO A. CARDIM - LAJES



Lidian Santana de Jesus
Lidian Santana de Jesus

Eng. Ambiental/Segurança do Trabalho
Diretora Executiva

23.612.155/0001-84

SANATEC SOLUÇÕES AMBIENTAIS LTDA

3 Trav. 21 de Setembro, 140
Barreiro - CEP 48.070-390
Alagoinhas - Bahia

End: Rua 3ª Trav. 21 de Setembro, nº 140 - Barreiro - Alagoinhas - Bahia
Telefone: (75) 9222-7626, (75) 99929-2742 e (75) 99984-7587

Email: sanatec@uol.com.br



PREFEITURA MUNICIPAL DE MATINA - BAHIA
 GEORREFERENCIAMENTO DO TRANSPORTE
 ESCOLAR DO MUNICÍPIO

ROTA D - Itinerário 37

2022

MICRO ONIBUS

LOCALIDADE:

Campo Alegre / Caetano / Campo de Baixo / Rochedo / Caetano / Lajes

TURNOS :

MATUTINO:
49,842 Km

VESPERTINO:
48,842 Km

NOTURNO :

TOTAL KM DIA:
99,684 Km

PAVIMENTAÇÃO :

PAVIMENTADO:

TERRA : 99,684 Km

TOTAL : 99,684 Km

INÍCIO :

POVOADO BRAVA

FINAL :

E. M FELIZBERTO ANICETO CARDIM - LAJES

- | | |
|------------------------------------|---|
| 1 - POVOADO CAMPO ALEGRE | 6 - CASA DE MUNDINHO - ROCHEDO |
| 2 - IGREJA DE CAMPO ALEGRE | 7 - CASA DE JOAQUIM DE EUJÁCIO - CAETANO |
| 3 - CASA DE VALDO - CAMPO DE BAIXO | 8 - CASA DE OLIMPÃO |
| 4 - BARRAGEM DO CAETANO | 9 - E.M FELIZBERTO ANICETO CARDIM - LAJES |
| 5 - CASA DE ODAIR | |

