



PREFEITURA MUNICIPAL DE MATINA - BAHIA

GEORREFERENCIAMENTO DO TRANSPORTE

ESCOLAR DO MUNICÍPIO

ROTA F - Itinerário 48

2022

ÔNIBUS

LOCALIDADE: Curuzu / Água Branca / Quilombo / Várzea Grande / Pedra Redonda
Mocó / Poços - Pedra Enfincada / Escolas da Sede - Matina

TURNOS : MATUTINO: 46.850 Km VESPERTINO: 46,850 Km NOTURNO : TOTAL KM DIA: 93,700 Km

PAVIMENTAÇÃO : PAVIMENTADO : 10,006 TERRA : 92,684 Km TOTAL : 93,700 Km

INÍCIO : CURUZU FINAL : ESCOLAS DA SEDE - MATINA





PREFEITURA MUNICIPAL DE MATINA - BAHIA

GEORREFERENCIAMENTO DO TRANSPORTE

ESCOLAR DO MUNICÍPIO

ROTA D - Itinerário 49

2022

MICRO ÔNIBUS

LOCALIDADE:

Espirito Santo / Circo / Pinchico

TURNOS :

MATUTINO:

30,750 Km

VESPERTINO:

30,750 Km

NOTURNO :

30,750 Km

TOTAL KM DIA:

92,250 Km

PAVIMENTAÇÃO :

PAVIMENTADO : 15,018

TERRA : 77,232 Km

TOTAL : 92,250 Km

INÍCIO :

ESPIRITO SANTO

FINAL :

E.M. ALDO LUCCHETTA - PINCHICO

1 - ESPIRITO SANTO

2 - SÍTIO DE EDNO

3 - EDNAM BATISTA

4 - CASA DE JOÃO BRITO

5 - FAZ DE JOÃO PINHEIRO

6 - CAMOO DE PINCHICO

7 - BANCA DO CAPA BODE

8 - FAZENDA CANTINHO

9 - CIRCO

10 - ZE DOER

11 - E.M ALDO LUCCHETTA - PINCHICO



Lidian Santana de Jesus

Eng. Ambiental/Segurança do Trabalho
Diretora Executiva

23.612.155/0001-84

SANATEC SOLUÇÕES AMBIENTAIS LTDA

3 Trav. 21 de Setembro, 140 - Barreco - Alagoinhas-Ba
Alagoinhas - Bahia

End. Rua 3ª Trav. 21 de Setembro, nº 140 - Barreco - Alagoinhas-Ba
Telefone: (75) 9222-7620 / (75) 9966-2712 e (75) 99984-7581

E-mail: sanatec@uol.com.br

728000

732000

8468000



PREFEITURA MUNICIPAL DE MATINA - BAHIA

GEOREFERENCIAMENTO DO TRANSPORTE

ESCOLAR DO MUNICÍPIO

ROTA A - Itinerário 50

ONIBUS

LOCALIDADE:

Salobro / Guariba / Barro Preto / Matina

TURNOS :

MATUTINO:

36,545 Km

VESPERTINO:

36,545 Km

NOTURNO :

36,545 Km

TOTAL KM DIA:

109,635 Km

PAVIMENTAÇÃO :

ASFALTO :

TERRA : 109,635 Km

TOTAL 109,635 Km

INÍCIO :

FAZENDA MAJOR RAMIRO - SALOBRO

FINAL :

ESCOLAS DE SEDE - MATINA





PREFEITURA MUNICIPAL DE MATINA - BAHIA

GEORREFERENCIAMENTO DO TRANSPORTE

ESCOLAR DO MUNICÍPIO

ROTA A - Itinerário 51

2022

ONIBUS

LOCALIDADE:

Espirito Santo / banca do Capa Bode / Pichico / Olho Dágua / Matina

TURNOS :

MATUTINO:

VESPERTINO:

NOTURNO :

TOTAL KM DIA:

62,000 Km

62,000 Km

PAVIMENTAÇÃO :

ASFALTO :

TERRA : 56,997 Km

TOTAL 62,000 Km

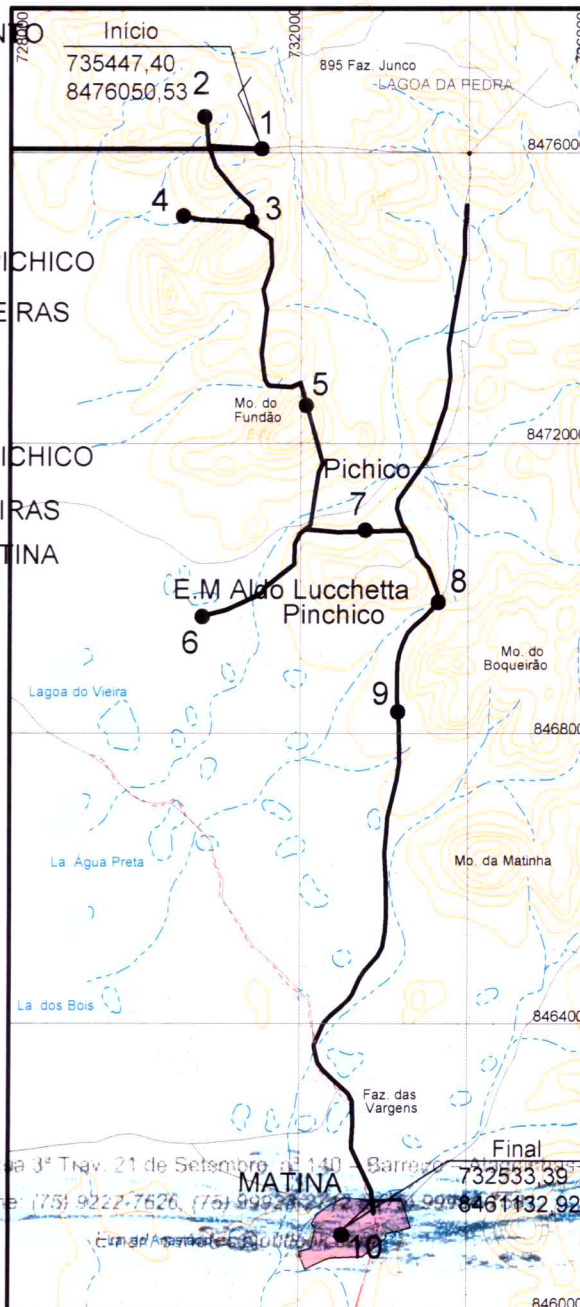
INÍCIO :

ESPIRITO SANTO

FINAL :

ESCOLAS DE SEDE - MATINA

- 1 - IGREJA DO ESPIRITO SANTO
- 2 - LAMEIRÃO
- 3 - CASA DE CODORNA
- 4 - CASA DE EDNO
- 5 - BANCA DO CAPA BODE
- 4 - E.M ALDO LUCCHETTA- PICHICO
- 5 - OLHO D'ÁGUA DOS TEIXEIRAS
- 6 - POVOADO CIRCO
- 7 - CAMPO DO PINCHICO
- 8 - E.M ALDO LUCCHETTA- PICHICO
- 9 - OLHO DÁGUA DOS TEIXEIRAS
- 10 - ESCOLAS DA SEDE - MATINA



Lidian Santana de Jesus

Eng. Ambiental/Segurança do Trabalho

Diretora Executiva

23.612.155/0001-84

SANATEC SOLUÇÕES AMBIENTAIS LTDA

3 Trav. 21 de Setembro, 140
Barreiros - CEP 48.070-390
Alagoas - Bahia

End. Rua 3ª Trav. 21 de Setembro, 140 - Barreiros - Alagoas - Bahia
Telefone: (73) 9222-7626, (73) 9922-2272, (73) 9922-2272, (73) 9922-2272

MATINA

Final

732533,39

8461132,92



PREFEITURA MUNICIPAL DE MATINA - BAHIA
GEOREFERENCIAMENTO DO TRANSPORTE
ESCOLAR DO MUNICÍPIO

ROTA A - Itinerário 52

2022

MICRO ONIBUS

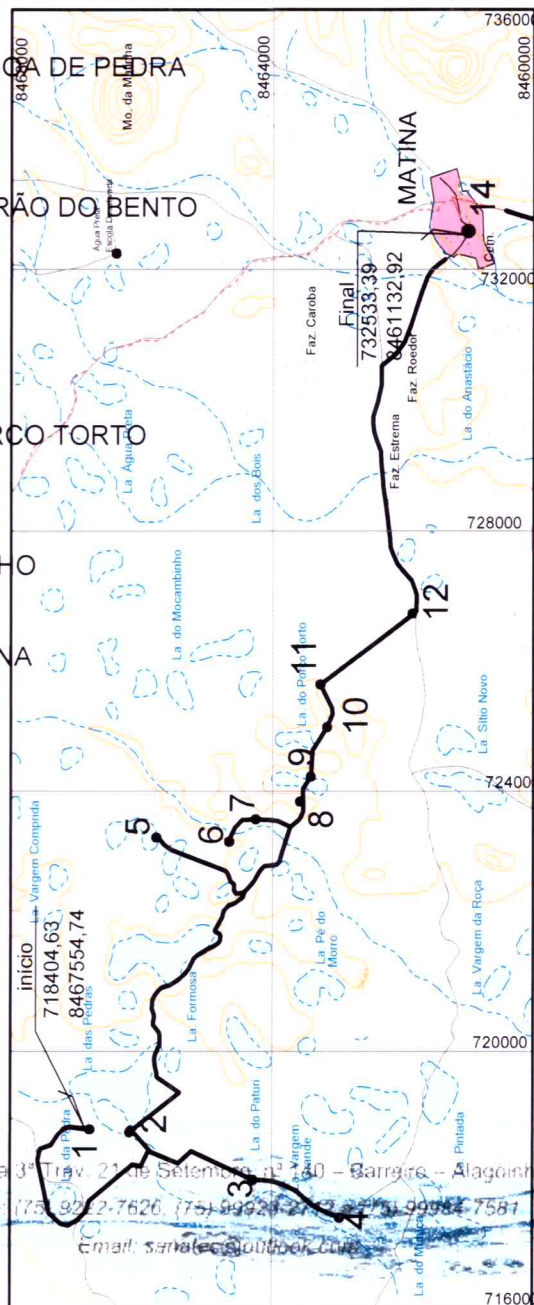
LOCALIDADE: Lagôa da Pedra / Passagem do Riacho / Caldeirão do Bento /
Boi Morto / Raposa / Porco Torto / Terra Vermelha / Matina

TURNOS: MATUTINO: VESPERTINO: NOTURNO: TOTAL KM DIA:
75,784 Km 75,784 Km

PAVIMENTAÇÃO: PAVIMENTADO : 5,003 Km TERRA : 70,781 Km TOTAL : 75,784 Km

INÍCIO: ESCOLA DESATIVADA - LAGÔA DE PEDRAS FINAL: ESCOLAS DE SEDE - MATINA

- 1 - ESCOLA DESATIVADA - LAGÔA DE PEDRAS
- 2 - CASA DE JUSCELINO
- 3 - PASSAGEM DO RIACHO
- 4 - CASA DE MUTUCA- CALDEIRÃO DO BENTO
- 5 - BOI MORTO
- 6 - DONA HELENA - RAPOSO
- 7 - CASA DE NATALINO
- 8 - CASA DE DEDÉ
- 8 - ESCOLA DESATIVADA - PORCO TORTO
- 9 - CASA DE JOÃO DA MUDA
- 10 - CASA DE DEDÉ
- 11 - CASA DE FINADO CHIQUINHO
- 12 - TERRA VERMELHA
- 13 - ESCOLAS DA SEDE - MATINA




Lidian Santana de Jesus

Eng. Ambiental/Segurança do Trabalho
Diretora Executiva

23.612.155/0001-84

SANATEC SOLUÇÕES AMBIENTAIS LTDA

3 Trav. 21 de Setembro, 140
Barreiros - CEP: 48.070-390
Alagoinhas - Bahia

End: Rua 3ª Trav. 21 de Setembro, 140 - Barreiros - Alagoinhas-Ba
Telefone: (75) 9222-7626, (75) 99921-2129, (75) 99984-7581

Email: sanatec@uol.com.br



PREFEITURA MUNICIPAL DE MATINA - BAHIA
GEOREFERENCIAMENTO DO TRANSPORTE
ESCOLAR DO MUNICÍPIO

ROTA F - Itinerário 53

2022

ÔNIBUS

LOCALIDADE:

Caldeirãozinho / Plaquinha / Lajes / Caldeirão do Bento / Escolas da Sede - Matina

TURNOS:

MATUTINO:

VESPERTINO:

NOTURNO:

TOTAL KM DIA:

92,790 Km

92,790 Km

PAVIMENTAÇÃO:

ASFALTO : 5,003 Km

TERRA : 87,787 Km

TOTAL : 92,790 Km

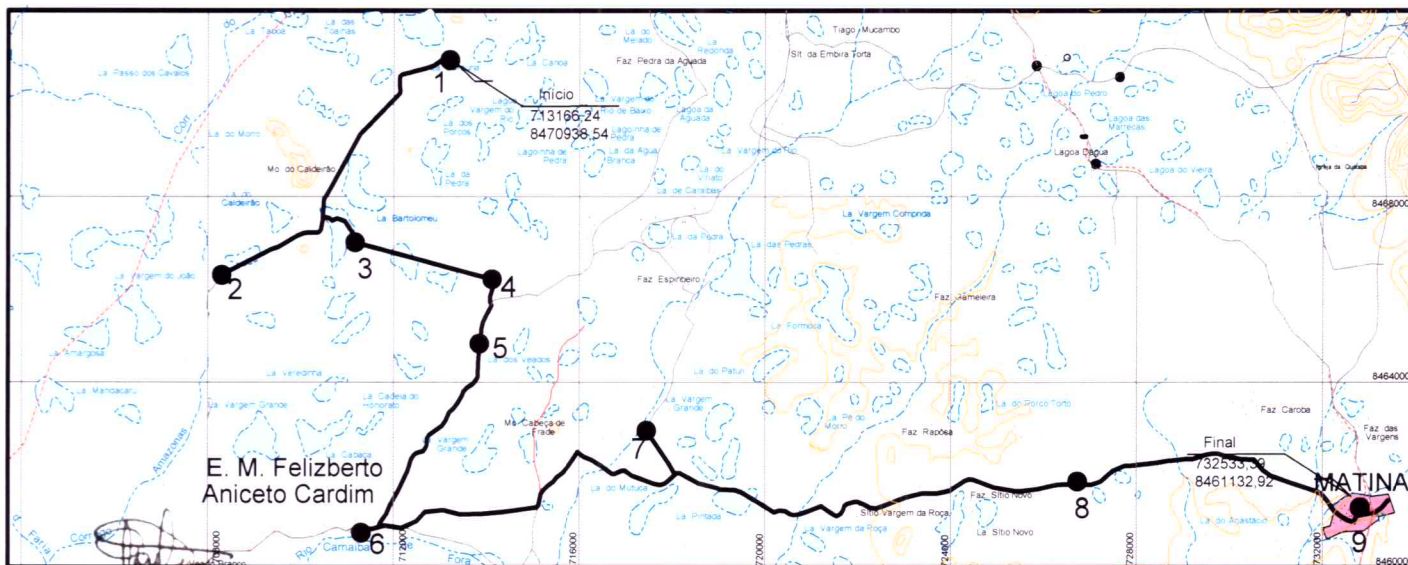
INÍCIO:

POVOADO AMAZONAS

FINAL:

ESCOLAS DE SEDE - MATINA

- 1 - CALDEIRAÕZINHO
- 2 - VEREDINHA
- 3 - BARTOLOMEU
- 4 - PLAQUINHA
- 5 - PSF - PLAQUINHA
- 6 - E.M FELIZBERTO ANICETO CARDIM - LAJES
- 7 - CALDEIRÃO DO BENTO
- 8 - TERRA VERMELHA
- 9 - ESCOLAS DA SEDE - MATINA



Lidiana Santana de Jesus

Eng. Ambiental/Segurança do Trabalho

Diretora Executiva

23.612.155/0001-84

SANATEC SOLUÇÕES AMBIENTAIS LTDA

End: Rua 3ª Trav. 21 de Setembro, nº 140 - Barrero - Alagoinhas-Ba

3 Trav. 21 de Setembro, 140
Barrero - CEP 48.070-390
Alagoinhas - Bahia

Telefone: (75) 9222-7626, (75) 99920-2712 e (75) 99984-7581

Email: sanatec@outlook.com